Wir machen Schifffahrt möglich.

WSV.de
Wasserstraßen- und Schifffahrtsverwaltung des Bundes

Fehltiefen in der Bundeswasserstraße Lahn von der Schleuse Hollerich Km 113,000 bis Lahn-km 70,00 (Steeden)

Stand 15.05.2025

Die von der BinSchStrO § 13.02 Abs. 3. c) abweichenden Wassertiefen sind farbig markiert.
In den folgenden Tabellen werden die maximalen Tiefgänge
bezogen auf NNW (niedrigster bekannter Wasserstand) dargestellt.

Informationen zu Pegeln finden sie unter www.pegelonline.wsv.de/gast/start
www.elwis.de/DE/dynamisch/gewaesserkunde/wasserstaende
oder unter folgenden Telefonnummern für den o.g. Bereich der Lahn:

Pegel Kalkofen neu: 06439 19429
Pegel Diez Hafen: 06432 19429

Legende der verwendeten Symbole:

Abflussmessstelle		Pegel	
Burg Schloss		Schleuse	
Dienststelle WSA		Straßenbrücke	
Campingplatz		Tonne mit Topzeichen	
Eisenbahnbrücke		Wald	
Fußgängerbrücke		Wasserkraftwerk	
Hafen		Wasserskistrecke	
Ortschaft		Wehr	

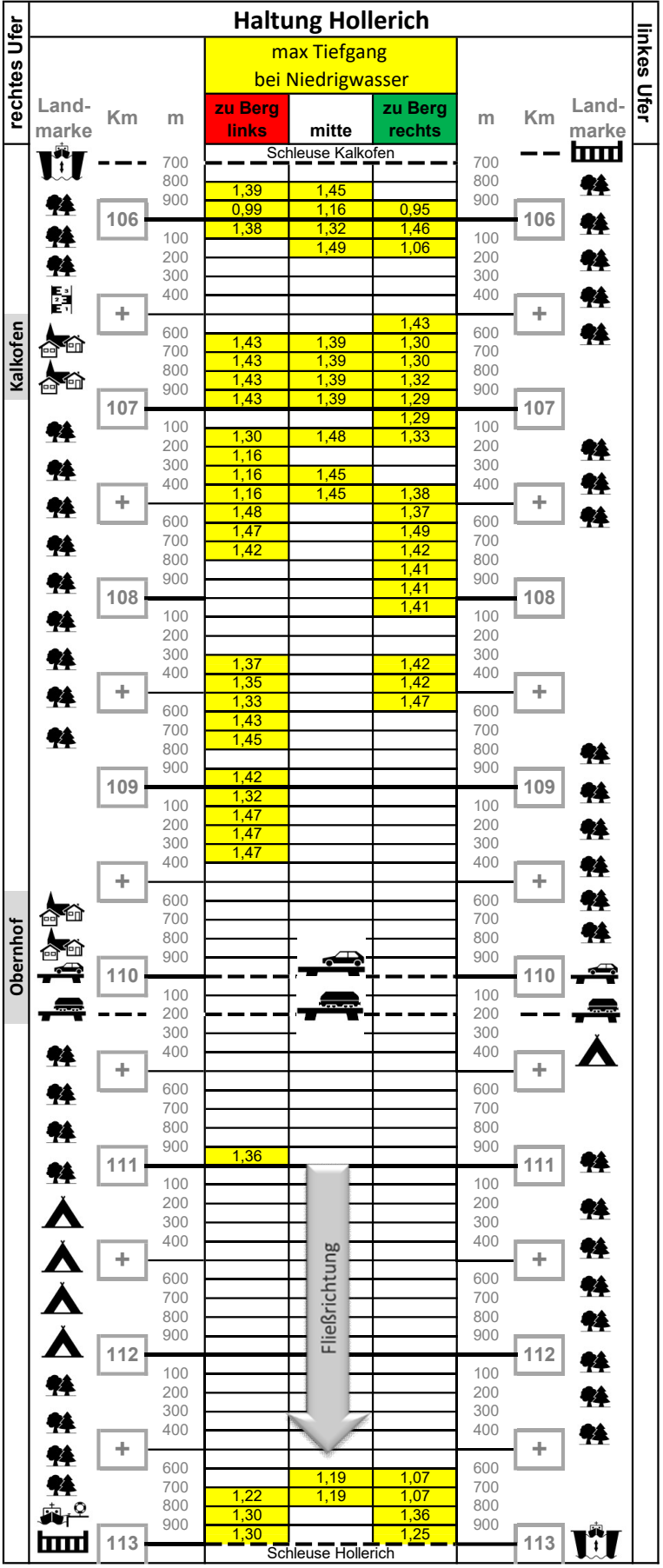

WSV.de
Wasserstraßen- und Schifffahrtsverwaltung des Bundes

Wasserstraßen- und Schifffahrtsamt Mosel-Saar-Lahn

Stand: 08.05.2025

Alle Angaben ohne Gewähr

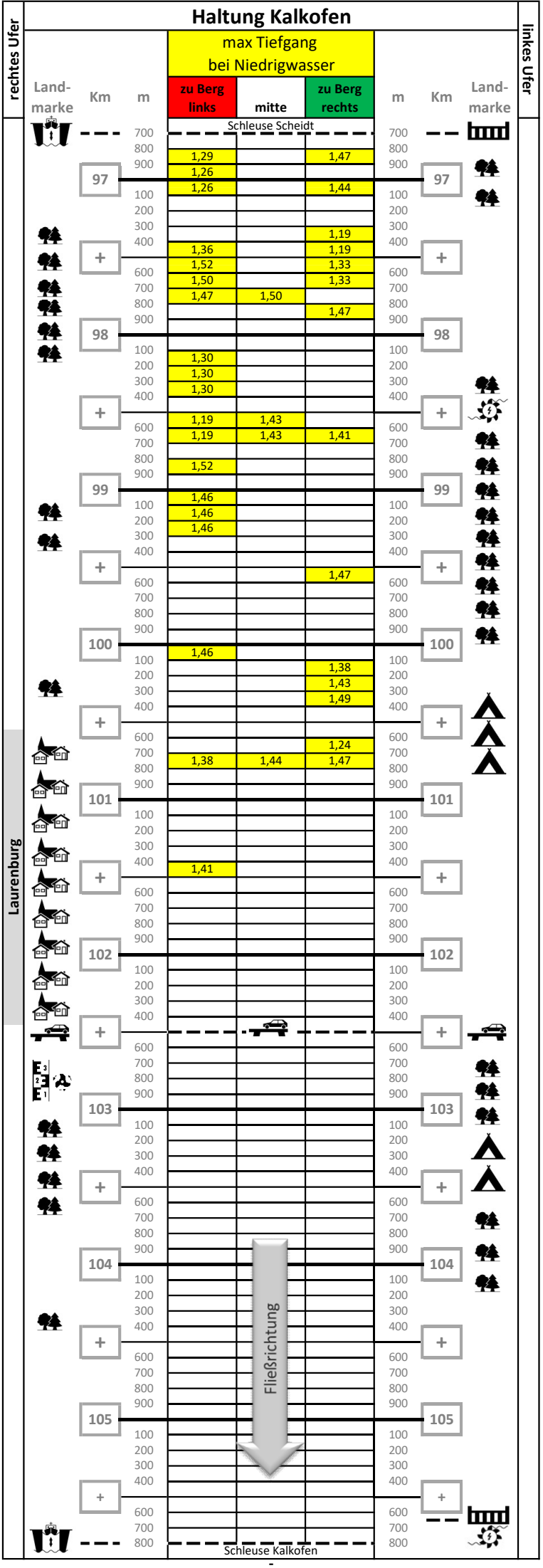

WSV.de
Wasserstraßen- und Schifffahrtsverwaltung des Bundes

Wasserstraßen- und Schifffahrtsamt Mosel-Saar-Lahn

Stand: 08.05.2025

Alle Angaben ohne Gewähr

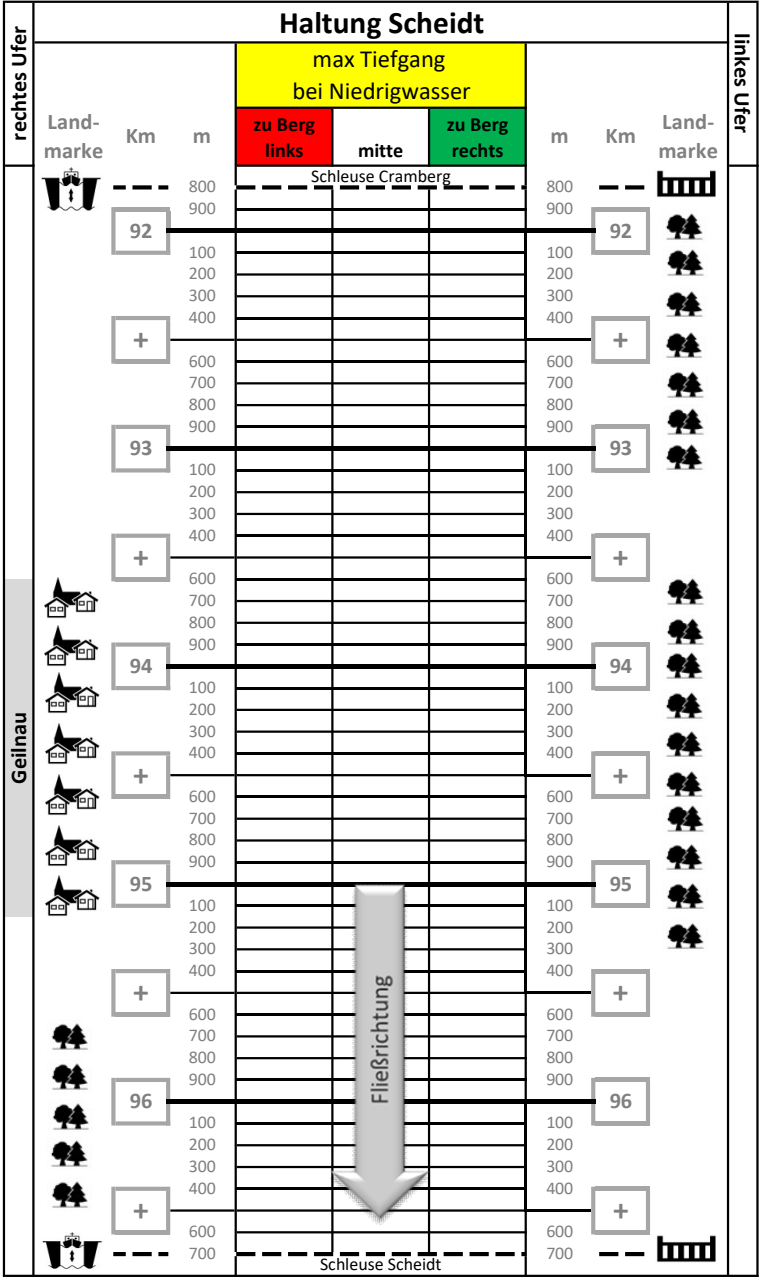

WSV.de
Wasserstraßen- und Schifffahrtsverwaltung des Bundes

Wasserstraßen- und Schifffahrtsamt Mosel-Saar-Lahn

Stand 21.06.2024

Alle Angaben ohne Gewähr

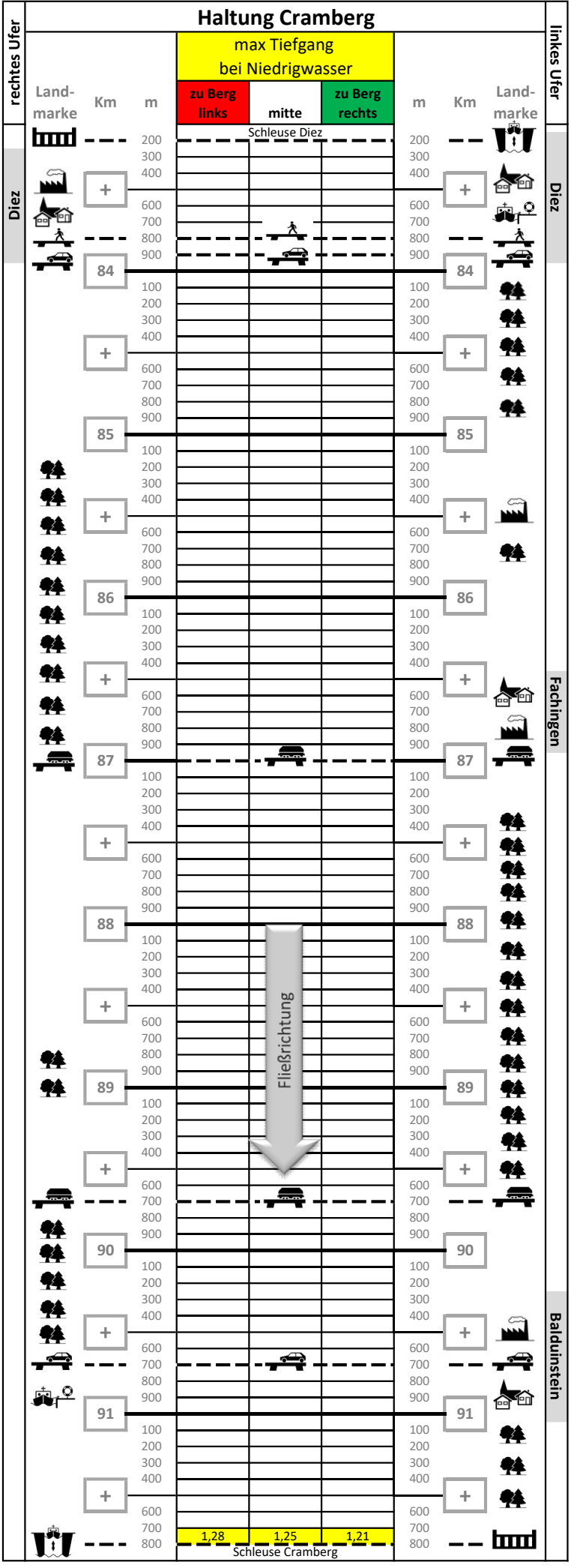

WSV.de
Wasserstraßen- und Schifffahrtsverwaltung des Bundes

Wasserstraßen- und Schifffahrtsamt Mosel-Saar-Lahn

Stand 21.06.2024

Alle Angaben ohne Gewähr

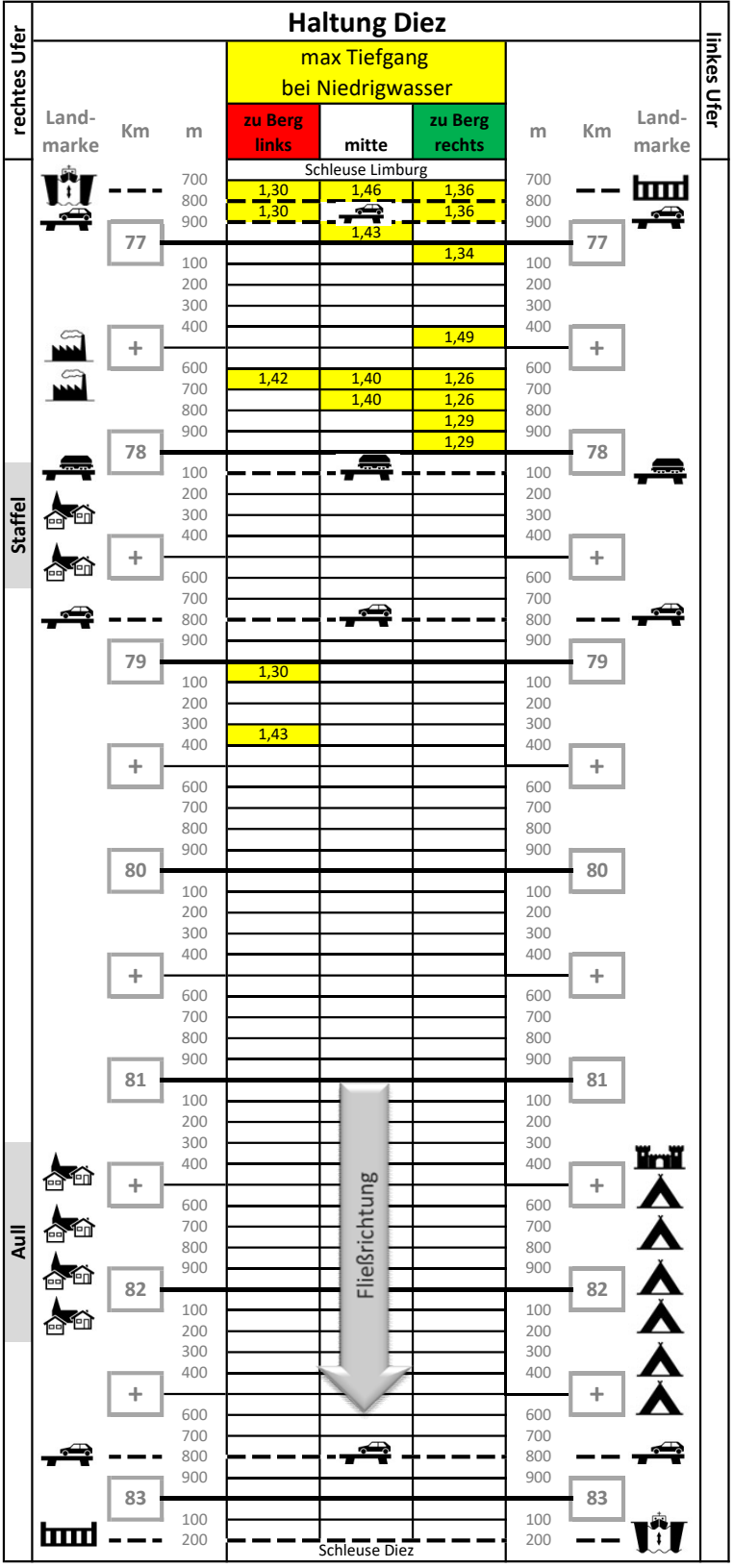

WSV.de
Wasserstraßen- und Schifffahrtsverwaltung des Bundes

Wasserstraßen- und Schifffahrtsamt Mosel-Saar-Lahn

Stand: 08.05.2025

Alle Angaben ohne Gewähr

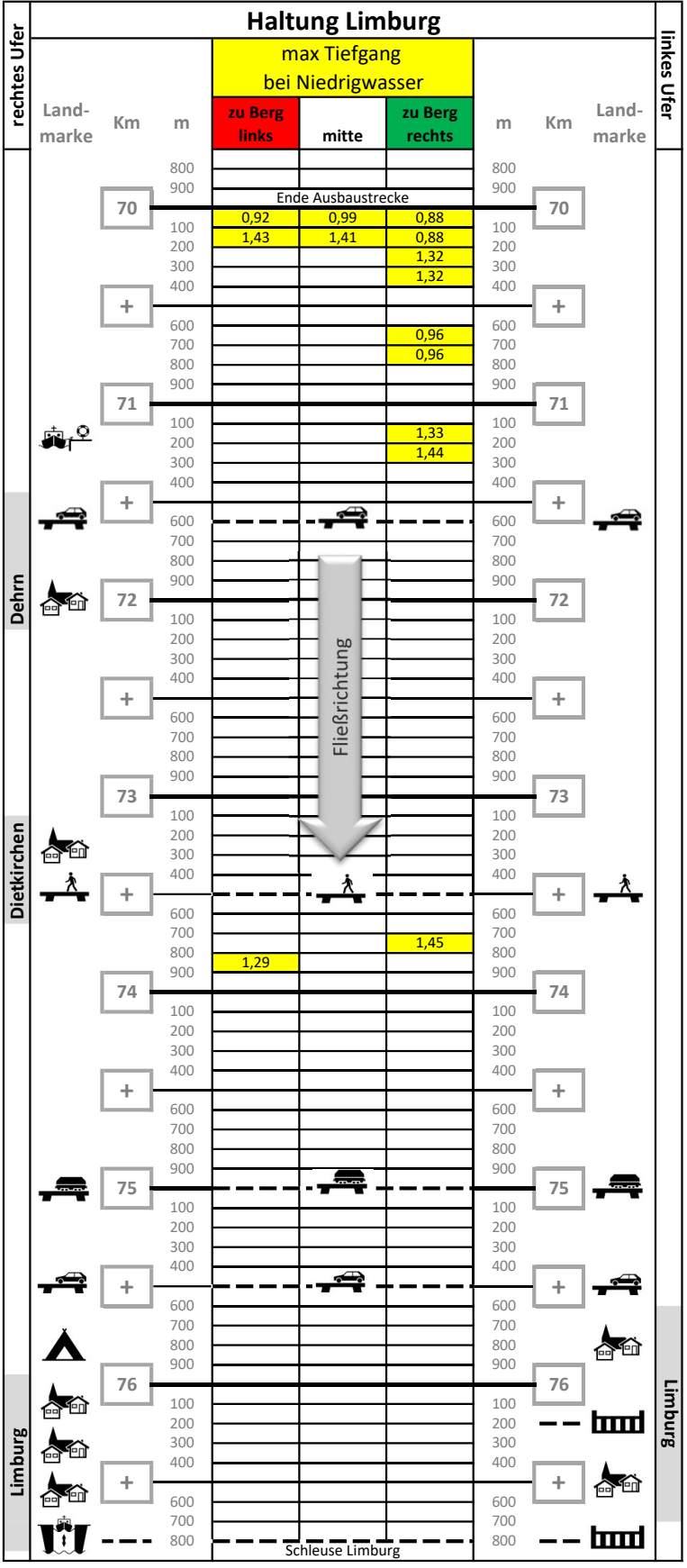

WSV.de
Wasserstraßen- und Schifffahrtsverwaltung des Bundes

Wasserstraßen- und Schifffahrtsamt Mosel-Saar-Lahn

Stand: 08.05.2025

Alle Angaben ohne Gewähr